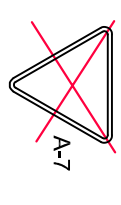


LEGENDA:


ISTNIEJACE:

- istn. granica pasa drogowego / granica działek

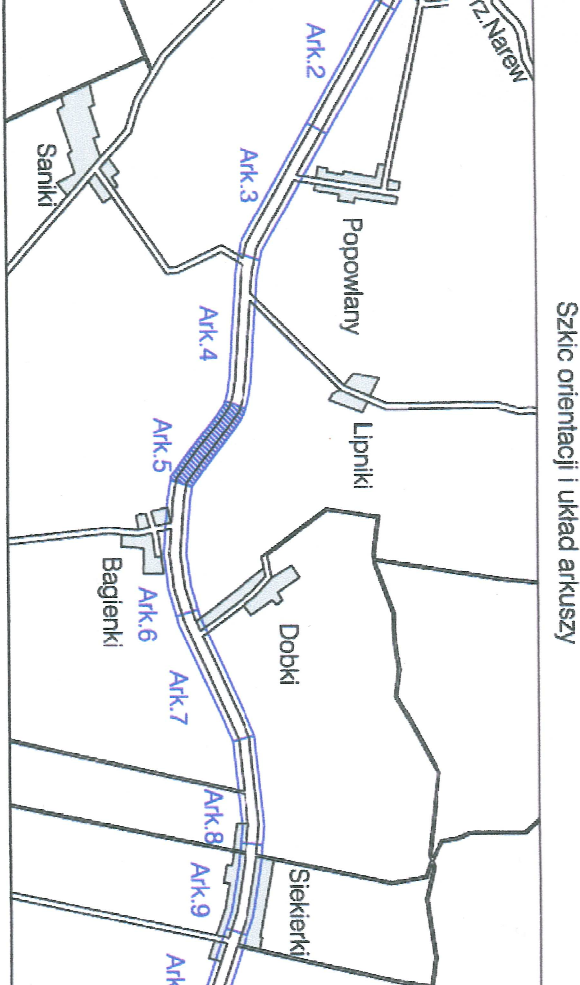


- istniejące oznakowanie pionowe do usunięcia

PROJEKTOWANE:



- projektowane oznakowanie pionowe

[illegible]

MAPA DO CELÓW PROJEKTOWYCH		Ak. Nr 5(10)	
<p>Opisane w aneksach (rozdziałach) pracy projektowej (KREG)</p> <p>MIŁOSKOVOCH</p>		<p>Nr Rok Wym.: 28/2015 KREG: 04.004.2/178.2015</p>	
Udziałowca, udziałowca/s	identyfikator nazwa	Tłama Tychoon - Słabinek	
Opis, wydarzenia/ry	identyfikator nazwa	2002/12.5 gm. Tychoon	
Staża mapy	poświadczony znaków współrzędnych	0013 0001	
Nazwa udziału	udział w wysokości	Lipniki Bagninzi	
Opisane granice obszaru, idący by podzieleniem aktualizacji		1-3500 2000 (8) Kontaktem 80	
Opisane informacje o szkieletowaniu i granicach, mających wpływ na zagnajdowanie gniazd, zlokalizowanych w granicach projektowanej inwestycji		Masa do celów projektowych bez udziału szkieletowania gniazdowym	
Opisane i symbol konturu, użytku planowego, który nie jest ujętym w barze danych wydarzenia gniazd i białych/gniazd		błak	
Data opracowania mapy	Data opracowania mapy	08.08.2015r.	
Aspekt pracy /zasadniczy		8.195.11.7.4.1.3.4	

